



Marktgemeinde Kumberg
Eing. - 6 Dez. 2024
Zl.: Blg.
Edikt

ERHEBUNGEN ZUR EINTRAGUNG DES EIGENTÜMERS DES ÖFFENTLICHEN GUTES HINSICHTLICH EZ 50000 KG 63245 KUMBERG

Die Marktgemeinde Kumberg, Am Platz 8, 8062 Kumberg, hat mit Antrag vom 20. November 2024 gemäß § 2c Abs. 1 Grundbuchsumstellungsgesetz idF Grundbuchs-Novelle 2012, BGBl. I Nr. 30/2012, die Eintragung des Eigentumsrechtes für die Marktgemeinde Kumberg in EZ 50000 des Grundbuches der KG 63245 Kumberg begehrt.

Nach den Bestimmungen des § 2c Abs. 2 Grundbuchsumstellungsgesetz hat das Gericht über den Antrag von Amts wegen nach den Grundsätzen des Verfahrens außer Streitsachen die erforderlichen Erhebungen zu pflegen.

Die

Republik Österreich,

und das

Land Steiermark

werden aufgefordert, bis längstens **1. Februar 2025** zu dem Antrag der Marktgemeinde Kumberg, Am Platz 8, 8062 Kumberg, auf Einverleibung des Eigentumsrechtes hinsichtlich der EZ 50000 des Grundbuches der KG 63245 Kumberg Stellung zu nehmen.

Sollte bis zu diesem Zeitpunkt keine Stellungnahme des Bundes oder anderer Gebietskörperschaften einlangen, wird deren Zustimmung zum Begehren der Marktgemeinde Kumberg angenommen.

Durch Einsicht in die Liegenschafts- und Bauwerkskartei der KG 63245 Kumberg wird festgestellt, dass keine Urkunden zum Erwerb von Rechten an den antragsgegenständlichen Grundstücken hinterlegt sind.

Der Antrag der Marktgemeinde Kumberg ist beim Marktgemeindeamt Kumberg, Hauptplatz 1, 8141 Premstätten und durch Aufnahme seines wesentlichen Inhaltes in der Ediktsdatei öffentlich bekannt zu machen.

Bezirksgericht Graz-Ost, Abteilung 202
Graz, 2. Dezember 2024
Ursula Schick, Diplomrechtspflegerin

Elektronische Ausfertigung
gemäß § 79 GOG

Auszug aus dem Hauptbuch

KATASTRALGEMEINDE 63245 Kumberg
BEZIRKSGERICHT Graz-Ost

EINLAGEZAHL 50000

Letzte TZ 8783/2023

Einlage elektronisch eingebüchert am 07.05.2012

Einlage umgeschrieben gemäß Verordnung BGBl. II, 143/2012 am 07.05.2012

***** A1 *****

GST-NR	G BA (NUTZUNG)	FLÄCHE	GST-ADRESSE
182/18	G Sonst (10)	* 35	
309/1	Sonst (10)	* 1170	
332/2	G Sonst (10)	* 147	
337/2	G Sonst (10)	* 56	
337/8	G GST-Fläche	* 888	
	Landw (10)	243	
	Sonst (10)	645	
367/4	Sonst (10)	* 76	
367/24	Sonst (10)	* 636	
400	Sonst (10)	(3751)	Änderung in Vorbereitung
1038/1	Sonst (10)	39842	
1038/2	GST-Fläche	4856	
	Bauf. (10)	41	
	Bauf. (20)	72	
	Sonst (10)	4743	
1038/5	Sonst (10)	1020	
1038/8	Sonst (10)	* 287	
1038/9	Sonst (10)	* 75	
1039/1	G Sonst (10)	* 901	
1039/3	GST-Fläche	4407	
	Landw (10)	1367	
	Sonst (10)	3040	
1039/4	Sonst (10)	3000	
1039/6	G Sonst (10)	* 2577	
1040	Sonst (10)	(3242)	Änderung in Vorbereitung
1041/1	Sonst (10)	3997	
1041/2	Landw (10)	554	
1041/3	Landw (10)	357	
1042/1	GST-Fläche	668	
	Landw (10)	140	
	Sonst (10)	528	
1042/2	Sonst (10)	3118	
1042/3	Sonst (10)	503	
1042/4	Sonst (10)	160	
1043/1	GST-Fläche	2022	
	Sonst (10)	1792	
	Sonst (30)	230	
1043/2	Sonst (10)	767	
1043/3	Sonst (10)	1277	
1043/4	Sonst (10)	901	
1044/1	GST-Fläche	2088	

	Bauf. (10)		5	
	Landw (10)		168	
	Sonst (10)		1654	
	Sonst (70)		261	
1044/2	Sonst (10)		14	
1044/3	Sonst (10)	(*	22754)	Änderung in Vorbereitung
1044/4	Sonst (10)	*	1990	
1045/1	G Sonst (10)	*	1672	
1046/1	Sonst (10)		9221	
1046/2	GST-Fläche		6082	
	Sonst (10)		5905	
	Sonst (30)		177	
1046/6	Sonst (10)		6768	
1047	G Sonst (10)	*	94	
1050	Sonst (10)		790	
1051	Sonst (10)		1401	
	GESAMTFLÄCHE		(134164)	Änderung in Vorbereitung

Legende:

G: Grundstück im Grenzkataster

*: Fläche rechnerisch ermittelt

Bauf. (10): Bauflächen (Gebäude)

Bauf. (20): Bauflächen (Gebäudenebenflächen)

Landw (10): landwirtschaftlich genutzte Grundflächen (Äcker, Wiesen oder Weiden)

Sonst (10): Sonstige (Straßenverkehrsanlagen)

Sonst (30): Sonstige (Verkehrsrandflächen)

Sonst (70): Sonstige (Freizeitflächen)

***** A2 *****

1 a 22974/2015 Denkmalschutzobjekt (Bildstock) auf Gst 1039/4 (GZ:
BDA-51203.obj/0002-RECHT/2015)

21 a 16420/2019 Anmeldungsbogen § 15 LiegTeilG 2019-07-25 Zuschreibung Gst
337/2 aus EZ 10

23 a 8783/2023 RECHT des Gehens und Fahrens Verlegung, Erhaltung, Erneuerung
dauernder ,Betrieb eines Rohres/Schlauches zur Ableitung der Dach- und
Oberflächenwässer über Gst 64/1 65 66 64/2 64/4 58/1 55/9 55/4 55/12
für Gst 1040

***** B *****

1 ANTEIL: 1/1

Öffentliches Gut (Straßen und Wege)

ADR: Gemeindeamt Kumberg 8062

***** C *****


***** HINWEIS *****

Eintragungen ohne Währungsbezeichnung sind Beträge in ATS.

***** Für den Amtsgebrauch *****



Datum/Zeit	2024-11-29T11:20:10+01:00
Hinweis	Dieses Dokument wurde elektronisch signiert. Auch ein Ausdruck dieses Dokuments hat die Beweiskraft einer öffentlichen Urkunde.
Prüfinformation	Informationen zur Prüfung des elektronischen Siegels bzw. der elektronischen Signatur und des Ausdrucks finden Sie unter: http://kundmachungen.justiz.gv.at/justizsignatur




Marktgemeinde Kumberg

Bezirk Graz-Umgebung

An
Bezirksgericht Graz-Ost
Abt. Grundbuch

Radetzkystraße 27
8010 Graz



SachbearbeiterIn: Gerlinde Karner
Tel.: 03132/2203 DW 18
Fax: 03132/2203-21
E-Mail: gerlinde.karner@kumberg.at

Kumberg, am 20. Nov. 2024


Betr.: EZ 50000 – Antrag auf Einverleibung des Eigentumrechtes gem. § 2c GUG


Sehr geehrte Damen und Herren!

Gemäß § 2c GUG (Grundbuchsumstellungsgesetz) wird die Einverleibung des Eigentumrechtes für die Marktgemeinde Kumberg ob nachstehender im Grundbuch unter EZ 50000 eingetragener Grundstücke (siehe auch beiliegende Grundbuchsauszüge) beantragt:

KG 63245 Kumberg
KG 63269 Rabnitz
KG 63226 Gschwendt
KG 63236 Hofstätten

Mit freundlichen Grüßen!


(Bürgermeister Franz Gruber)



4 Beilagen

Marktgemeinde Kumberg, 8062 Kumberg, Am Platz 8

www.kumberg.at

DVR 0382451 UID ATU52041106

Bankverbindung: RB Nestelbach-Eggersdorf

IBAN: AT763825200006000079, BIC: RZSTAT2G252

Parteienverkehr: Mo-Fr 8-12 Uhr, Mi 17-19 Uhr

Amtsstunden: Mo, Do 7.00-16 Uhr, Di, Fr. 7.00-12.30 Uhr, Mi 7.00-12 Uhr und 13.30-19 Uhr